

**B.T.S. ANIMATION ET GESTION TOURISTIQUES
LOCALES**

E3AGT06 en

E3 – ANALYSE DE L'ESPACE TERRITORIAL

SESSION 2006

Durée : 4 heures

Coefficient : 3

L'usage de la calculatrice est interdit.

Document à rendre avec la copie :

Annexe 8page 13/14

**Dès que le sujet vous est remis, assurez-vous qu'il est complet.
Le sujet comporte 14 pages, numérotées de la page 1/14 à 14/14.**

E3 : ANALYSE DE L'ESPACE TERRITORIAL**Durée : 4 heures****Coefficient : 3****BLAYE**

Afin de profiter du développement du tourisme fluvial et de dynamiser l'activité touristique de Blaye, la ville vient de se doter d'un nouveau ponton d'accostage. D'une longueur de 80 mètres, cet ouvrage remplace la précédente halte nautique détruite par la tempête de 1999. Les travaux sont aujourd'hui achevés et le ponton est prêt à accueillir les bateaux de passagers.

En tant que chargé de mission « Tourisme » à la Communauté de Communes de Blaye, le Président du Conseil Communautaire vous charge de lui adresser un document de présentation de cette partie de l'espace estuarien de la Gironde. Il s'appuiera sur ce rapport pour inviter les sociétés exploitant les vedettes de croisières fluviales (prestataires de services) à multiplier leur offre d'excursions à destination de Blaye.

Le rapport devra comporter deux parties :

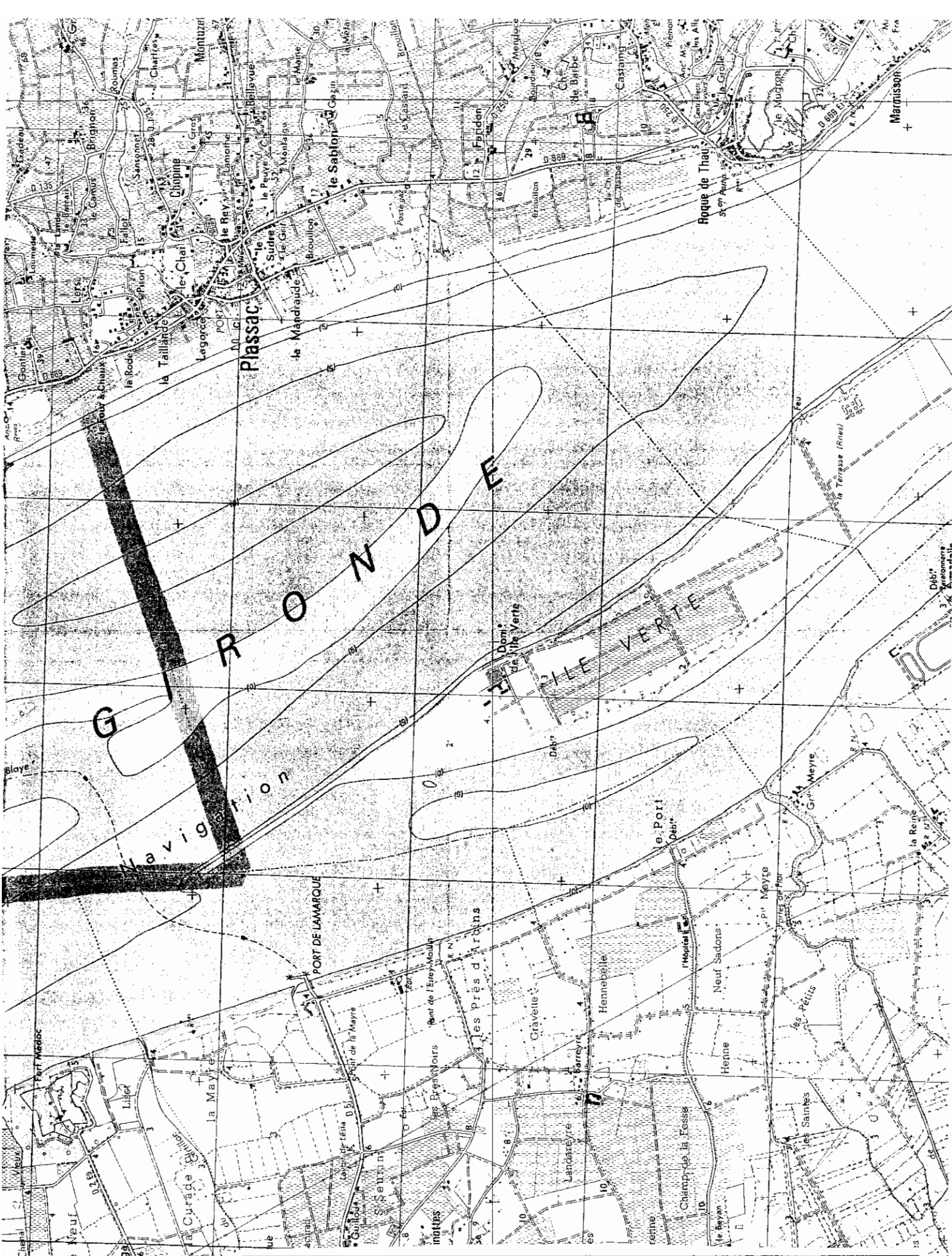
1. La première partie, tout en précisant les raisons du relatif déficit de notoriété de Blaye, mettra en évidence la richesse et la variété des potentialités touristiques de son territoire. Cette étude sera illustrée par un croquis cartographique réalisé sur le fond fourni en annexe.

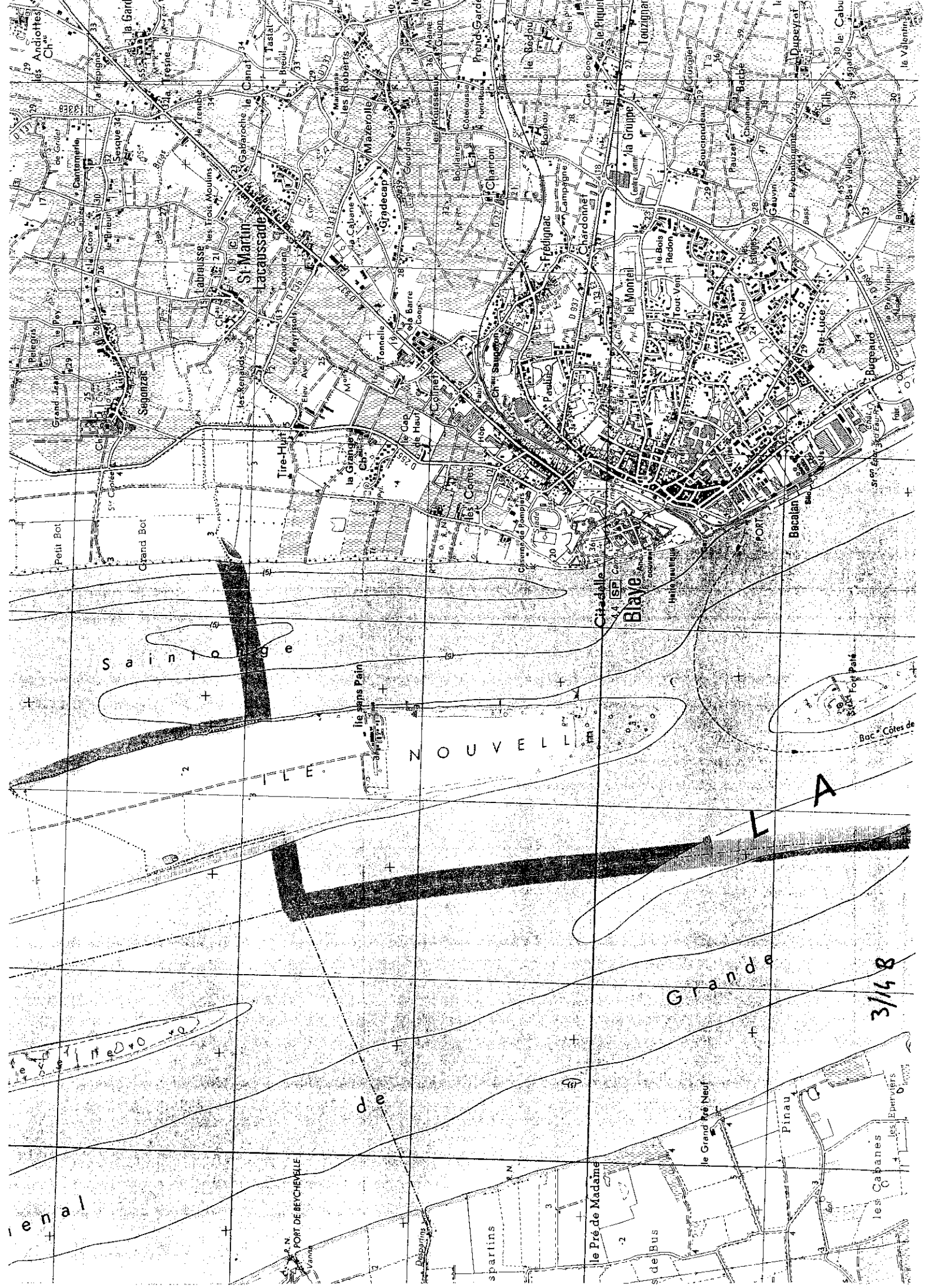
2. La seconde partie du rapport mettra en évidence l'intérêt du site en proposant une description des paysages littoraux de la rive droite de l'estuaire, tels qu'ils peuvent être perçus lorsqu'on les longe en naviguant au niveau du Blayais (Blaye et ses environs).

(N.B. : Il ne s'agit pas de proposer un guidage mais une lecture de paysages, qui, fournie aux croisiéristes, pourrait leur donner les informations nécessaires à l'élaboration de leurs propres commentaires.)

LISTE DES ANNEXES

ANNEXE 1	Extrait de la carte topographique de BLAYE échelle 1 :25 000 (IGN carte n°1535 O)	page 3/14
ANNEXE 2	Légende de la carte topographique	page 4/14
ANNEXE 3	Image satellite de Blaye	page 5/14
ANNEXE 4	Cartes de situation touristique générale	pages 6/14
ANNEXE 5	Repères statistiques de fréquentation touristique	pages 7/14
ANNEXE 6	Documentation : Blaye et l'estuaire de la Gironde	pages 8 à 11/14
ANNEXE 7	Documentation photographique	page 12/14
ANNEXE 8	Fond de carte : 2 exemplaires <u>dont un à compléter et joindre obligatoirement au rapport</u>	pages 13 – 14/14





S a i n t o g e

N O U V E L L E

G r a n d e

3/148

le Pré de Madame

le Grand Pré Neuf

Pinau

les Cabanes

le Pont de Beycheville

spartins

de Bus

les Eberriers

le Grand Pré Neuf

le Grand Pré Neuf

le Grand Pré Neuf

le Grand Pré Neuf

le Grand Pré Neuf

le Grand Pré Neuf

le Grand Pré Neuf

le Grand Pré Neuf

le Grand Pré Neuf

le Grand Pré Neuf

le Grand Pré Neuf

le Grand Pré Neuf

le Grand Pré Neuf

le Grand Pré Neuf

le Grand Pré Neuf

le Grand Pré Neuf

le Grand Pré Neuf

le Grand Pré Neuf

le Grand Pré Neuf

le Grand Pré Neuf

le Grand Pré Neuf

le Grand Pré Neuf

le Grand Pré Neuf

le Grand Pré Neuf

le Grand Pré Neuf

le Grand Pré Neuf

le Grand Pré Neuf

le Grand Pré Neuf

le Grand Pré Neuf

le Grand Pré Neuf

le Grand Pré Neuf

le Grand Pré Neuf

le Grand Pré Neuf

le Grand Pré Neuf

le Grand Pré Neuf

le Grand Pré Neuf

le Grand Pré Neuf

le Grand Pré Neuf

le Grand Pré Neuf

le Grand Pré Neuf

le Grand Pré Neuf

le Grand Pré Neuf

Autoroute : péage, aires de service, de repos

Route à 2 chaussées séparées

Route de très bonne viabilité (3 voies et plus)

Route de bonne viabilité (2 voies larges)

Route de moyenne viabilité (2 voies étroites)

Route étroite régulièrement entretenue

Autre route étroite : régulièrement entretenue, irrégulièrement entretenue

Chemin d'exploitation, Sentier, ligne de coupe

Vestiges d'ancienne voie carrossable. Route en construction

Itinéraires balisés de randonnée pédestre (tracé et continuité aléatoires)

Tunnel routier : longueur inférieure à 500m, supérieure à 500m

Routé en remblai, en déblai. Route et chemin bordés d'arbres

Mur en maçonnerie. Mur de soutènement. Mur en ruine ou en pierres sèches

Cloîture en treillage métallique. Haie, rangée d'arbres. Cours d'eau temporaire

Levée de terre. Limite de végétation. Détail linéaire non identifié

Chemin de fer à 2 voies, à 1 voie. Ligne électrifiée, gare, arrêt

Voies de garage ou de service. Voie étroite. Funiculaire

Voie ferrée : en construction, déclassée, déposée

Ligne de transport d'énergie électrique. Téléphérique. Remontée mécanique


Population communale en milliers d'habitants. Limite d'état avec bonnes

Limite et chef-lieu de département, d'arrondissement

Limite et chef-lieu de canton, de commune

Limite de camp militaire, de zone réglementée de champ de tir

Limite de forêt domaniale. Limite de parc naturel, de zone périphérique



BLAYE : 4.668 habitants

Communauté de communes du Canton de Blaye 9.557habitants
Pays de la Haute Gironde 66.623 habitants

Ponts géodésiques. Repère de nivellement

Eglise. Chapelle, oratoire. Calvaire, tombe, statue religieuse. Cimetière

Donjon, tour isolée. Moulin à vent. Éolienne. Cheminée

Réservoir d'hydrocarbure, de gaz. Haut fourneau. Pyloène. Carrrière

Excavation souterraine. Habitation troglodytique. Monument, stèle. Ruines

Monument mégalithique : dolmen, menhir. Point de vue. Terrain de camping

Mairie. Bâtiment remarquable. Halle, hangar, serre. Fort. Blockhaus

Terrain de sport. Tennis. Refuge. Tremplin de ski

Pont. Passerelle. Gué. Bsc

Nappe d'eau permanente. Zone inondable. Marais

Source. Fontaine. Puits. Citerne. Château d'eau. Réservoir

Cours d'eau bordé d'arbres. Cascade. Barrage. Digue

Canal navigable, d'alimentation. Écluse. Canal souterrain

Aqueduc : au sol, élevé, souterrain

Sable et dune (1). Laisse des plus hautes mers (2)

Estran : sables (3), rochers (4), zone inondable (5)

Courbes bathymétriques : issues des cartes du S.H.O.M. (6)

Phare. Feu. Bateau-feu

Sémaphore. Bâsis. Épave

Courbes de niveau. Cuvettes

Talus. Tas de cailloux. Rochers. Terrain raviné

Bois de feuillus Bois de conifères Feuillus et conifères Broussailles Verger, plantation Rizière

Réalisé et édité par l'Institut Géographique National d'après des levés photogramétriques, complétés sur le terrain en 1958-59.
Révision de 1996.
Ellipsoïde de Clarke 1880. Projection conique conforme de Lambert.
Origine des altitudes : niveau moyen de la mer à Marseille.
Equidistance des courbes : 5m.





Accès par la route :

Bordeaux/Blaye : 43 km
 Par autoroute A10 (sortie Blaye 40b) RN 137 et RD 937
 Par autoroute A10 (sortie Bourg/Gironde, St André de Cubzac 40a), RD 669
 A10 Bordeaux/Paris sortie 38
 Royan/Blaye : 80 km (60mn)
 Libourne/Blaye : 47 km
 Service régulier de bus entre Bordeaux et Blaye
 Tél. 05 57 42 11 61 - 05 56 43 04 04

Accès par voie ferrée :

Gare de Bordeaux, Libourne, St André de Cubzac
 Tél. 05 56 92 50 50

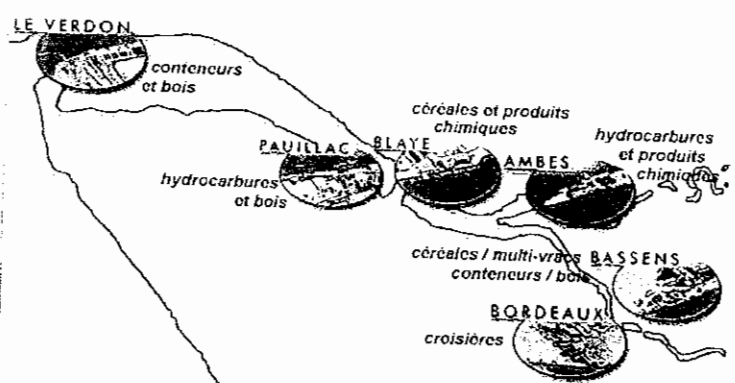
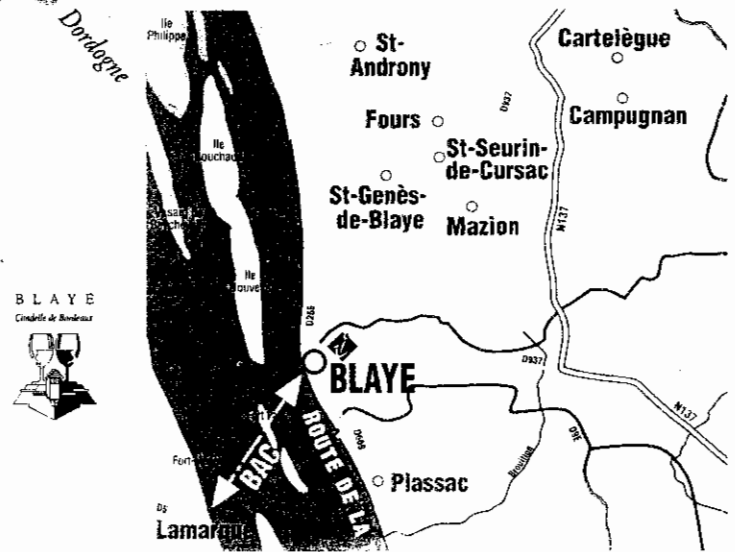
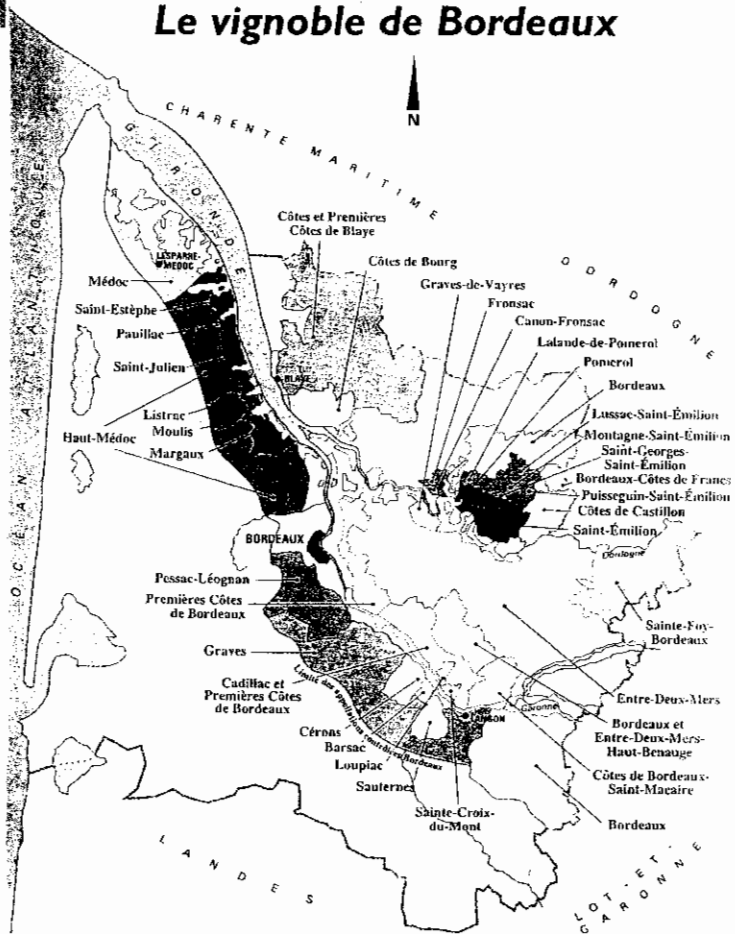
Accès par avion :

Aéroport de Mérignac : 50 km - Tél. 05 56 34 50 00

Accès par le bac :

Port de Lamarque (Médoc) Blaye - Tél. 05 57 42 04 49
 A 45 mn des plages de l'Atlantique
 A 45 mn de Bordeaux

Le vignoble de Bordeaux



Le Port autonome de Bordeaux

The Bordeaux vineyards

CONSEIL INTERPROFESSIONNEL
 DU VIN DE BORDEAUX
 1, cours du XX Juillet - 33075 Bordeaux Cedex
 Tél : 56 00 22 66

0 10 20 km
 Août 1993, en collaboration avec l'INAO

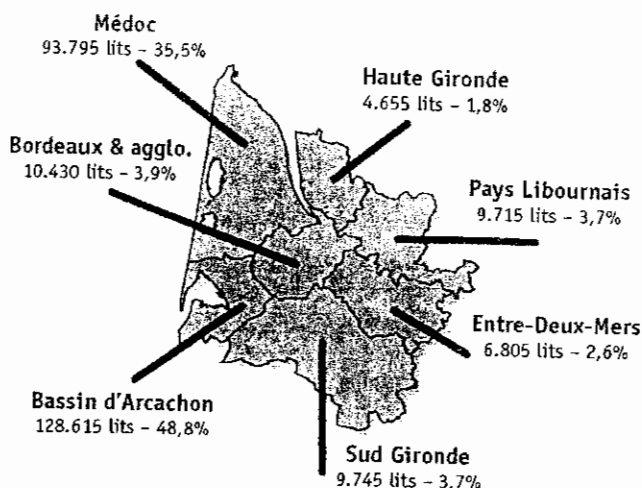
© Atelier Bordelais de Cartographie
 53, Allée Mégevie 33173 Gradignan Cedex
 Tél : 56 75 51 19

AOAET


Fréquentation des sites / monuments & activités de loisirs - source CDT



Résidences secondaires par secteur
(incluant locations saisonnières hors meublés de tourisme)



Lits touristiques banalisés par secteur



Communes	Entrées 2003	Entrées 2004	
Bordeaux			
Bateau l'Aliénor	19.460	19.250	
Musée d'Aquitaine	72.900	78.725	
CAPC Musée d'Art Contemporain	82.049	90.055	
Musée des Beaux Arts	29.168	38.686	
Galerie des Beaux-Arts	25.827	53.233	
Centre National Jean Moulin	20.013	22.588	
Muséum d'Histoire Naturelle	29.174	39.240	
Musée des Arts Décoratifs	26.056	9.973	
Haute Gironde			
Citadelle (estimation)	Blaye	200.000	200.000
Musée Hippomobile «Aux temps des Calèches» ⁽²⁾	Bourg	3.321	4.152
Musée et Villa Gallo-Romaine	Plassac	1.097	1.414
Grotte de Pair-Non-Pair	Prignac-et-Marcamps	9.685	9.613
Pays Libournais			
Bateau Fleur de l'Isle	Saint-Denis-de-Pile	6.108	5.127
Monuments souterrains (entrées payantes)	Saint-Emilion	76.713	72.743
Musée de la Poterie / Hospices de La Madeleine	Saint-Emilion	4.275	3.675
Visites guidées Bastide - OT	Sainte-Foy-la-Grande	219	297
Bateau La Lamproie	Sainte-Terre	2.000	3.000
Médoc			
Phare de Cordouan	Le Verdon-sur-Mer	18.635	16.600
Musée du Phare de Cordouan & des Phares & Balises	Le Verdon-sur-Mer	4.987	5.403
Musée des Arts & Métiers de la Vigne & du Vin	Moulis-en-Médoc	10.053	NC
Château Mouton Rothschild - Musée du vin	Paulliac	18.521	18.359

Source : Comité Départemental du Tourisme de la Gironde

BLAYE (source : Guide pratique d'hébergement OT du Canton de Blaye)

Capacité d'accueil	
3 hôtels **	41 chambres
1 hôtel *	26 chambres
1 hôtel	33 chambres
1 camping **	50 emplacements
3 chambres d'hôtes	14 chambres
5 meublés	

BLAYE : Bilan de fréquentation touristique (source : O.T. du Canton de Blaye)

	2000	2001	2002	2003	2004
Fréquentations des deux O.T. cumulées	32.395	36.290	31.725	32.627	28.995
Nombre de visiteurs en visites guidées	6.745	5.393	5.555	5.137	4.500
Nombre de visiteurs avec animation		116	553	568	379
TOTAL	39.140	41.799	37.833	38.332	33.874

En bateau...

Plusieurs bateaux promenades proposent des excursions au départ de Bordeaux.

L'Aliénor à Bordeaux
Embarcadère des Quinconces
Quai Louis XVIII
Tél. : 05 56 51 27 90
Croisières avec ou sans repas.

Le Ville de Bordeaux à Bordeaux
Embarcadère des Quinconces
Quai Louis XVIII
Tél. : 05 56 52 88 88
Croisières avec ou sans repas.

Le Burdigala à Bègles
Halte Nautique - Rue Louis Blériot
Tél. : 06 07 19 75 86
Croisières fluviales.

Bateau Taxi Evolution à Bègles
Halte Nautique - Rue Louis Blériot
Tél. : 06 07 19 75 86
Promenades sur la Garonne.

Bordeaux et Gironde Croisière à Bordeaux
Tél. : 06 62 92 07 11
Bateau 6 passagers.

Gabare "Deux Frères" à Ambès
Tél. : 06 12 94 39 86
Pour naviguer comme autrefois sur l'estuaire en suivant la corniche fleurie jusqu'à l'île Verte, ou au fil de la Dordogne jusqu'à Saint-Pardon avec escales dans le vignoble. Du 01/07 au 30/08.

ANNEXE 5

L'Estuaire de la Gironde : un site gigantesque !

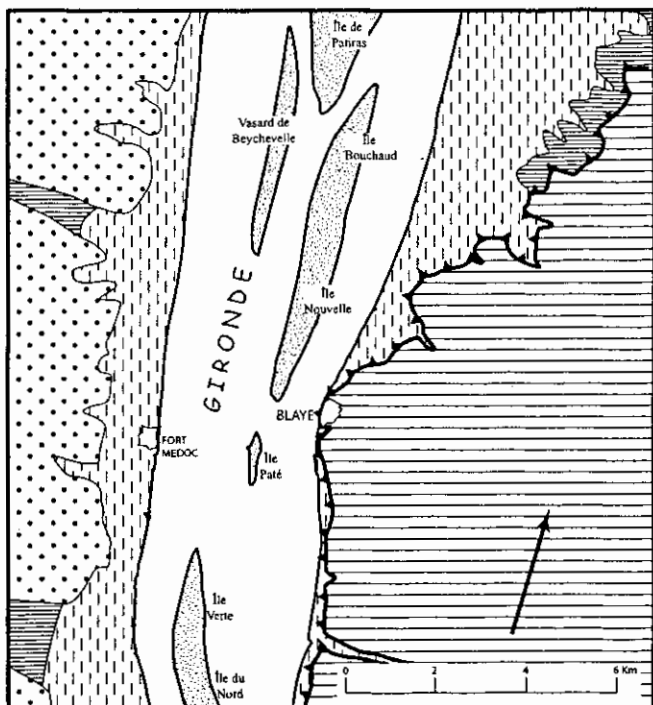
Avec une longueur de 70 km entre le Bec d'Ambès et l'embouchure de la Pointe de Grave et d'une largeur variant de 6 à 10 km, l'Estuaire de la Gironde avec ses 450 km² de surface constitue le plus grand estuaire d'Europe.

L'effet des marées s'y fait profondément sentir et les influences hydrauliques peuvent remonter sur la Garonne jusqu'à 70 km en amont de Bordeaux, ce qui a pour effet d'agrandir d'autant la zone estuarienne.

Le marnage peut atteindre 5 m au Verdon et les débits instantanés peuvent y avoisiner les 100 000 m³/s, soit des débits comparables à ceux du Zaire en crue.

Les phénomènes sédimentaires y sont particulièrement importants puisque la Dordogne et la Garonne apportent en moyenne chaque année un flux de 2 millions de tonnes de sédiments.

Conservatoire de l'estuaire



- sables et vases fluviomarines récents
- marais desséchés
- marais tourbeux du quaternaire
- dépôts de gravas du quaternaire ancien
- rebord des plateaux
- plateaux calcaires du tertiaire

LE MASCARET

C'est une longue vague déferlante produite dans l'estuaire de la Gironde par le flux et le reflux quotidien : elle se repère encore jusqu'à 120 km à l'intérieur des terres et impose son rythme aux bateliers.

Le Guide Vert (Michelin édition)

Entre Médoc et Blayais : les sols (d'après P. Barrère, H. Enjalbert, G. Viers - Ann. de Géog. n° 370)



Fort-Médoc (XVII^e siècle)



Fort Paté (XVII^e siècle)

Création du réseau des sites majeurs de Vauban

A l'initiative de la Ville de Besançon, une association regroupant les sites majeurs fortifiés par Vauban, vient de se former. Son but principal est d'obtenir auprès de l'UNESCO le label de patrimoine mondial de l'humanité.

Le 30 mars 2005, à l'occasion de la cérémonie annuelle organisée aux Invalides en hommage à la mémoire de Vauban, Besançon et 7 villes réunies en assemblée générale constitutive ont créé officiellement l'association.

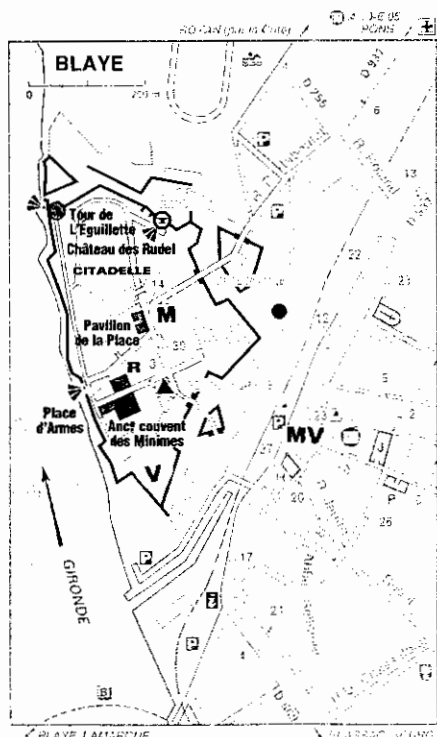
Avec cette cérémonie organisée sous le Dôme des Invalides, les 8 sites, Besançon (Doubs), Blaye (Gironde), Briançon (Hautes-Alpes), Camaret-sur-Mer, (Finistère), Mont-Dauphin (Hautes-Alpes), Neuf-Brisach (Haut-Rhin), Saint-Martin-de-Ré (Charente-Maritime), Villefranche-de-Confient (Pyrénées Orientales), représentés par les maires et adjoints des communes, ont concrétisé l'idée de la constitution d'un réseau d'inscription au patrimoine mondial de l'humanité portant sur les sites possédant un patrimoine militaire défensif remarquable réalisé par Vauban.

Les critères de choix sont scientifiques, liés à l'intégrité du bâtiment, au soin apporté à sa valorisation et à sa représentativité dans l'évolution du système de défense de Vauban.

L'association vient d'accueillir deux nouveaux membres : Cussac Fort Médoc qui constitue avec Blaye « le verrou de la Gironde » ainsi que Breisach am Rhein, ville allemande, dernier siège de Vauban et ville jumelle de Neuf-Brisach.

Afin d'être présenté à l'UNESCO, le projet de candidature, dont l'association Vauban est également partenaire, devra être validé par les Ministères de la Culture et de l'Environnement pour être déposé par l'Etat français auprès de l'UNESCO au plus tard en janvier 2007, année du tricentenaire de la mort de Vauban.

L'objectif de l'association est également de créer une synergie entre les différents sites membres afin d'organiser une mise en réseau des sites, une communication et une démarche de valorisation communes.

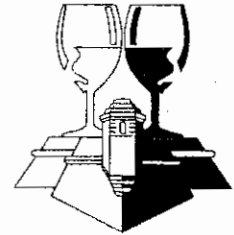


- V.....vignoble de l'Echauguette
- R.....Conservatoire de l'Estuaire
- M.....Musée
-Abbaye St Romain
- ▲.....Office du Tourisme
- MV.....Maison du Vin

	Dates clés de Blaye
25 av J.C.	édification du castrum de Blavia
IV ^e s.	fondation de l'abbaye de St-Romain (mort en 385)
V ^e s.	grandes invasions vandales et wisigothiques - destruction du castrum
625	édification d'un premier château féodal (rasé en 1096)
732-735	occupation de Blaye par les Sarrasins
778	mort de Roland, comte de Blaye et neveu de Charlemagne, à Roncevaux
1140	nouvelle forteresse construite pour Wulgrin Rudet, comte de Blaye
1257	création de l'hôpital
1154	Henri II Plantagenêt, roi d'Angleterre et duc d'Aquitaine
1610	couvent des Minimes
1630-1693	Claude de Saint-Simon gouverneur de Blaye (assèchement du marais blayais)
1652-1669	construction de la citadelle par le comte Pagan, sur ordre de Louis XIV
1685-1689	transformation de la citadelle par Vauban
1691	construction du fort Paté et du fort Médoc
1841	Baron Haussmann sous-préfet de l'arrondissement de Blaye
1924	transformation du port de Bordeaux en port autonome
1925	démilitarisation de la citadelle
1933	instauration du bac Blaye-Lamarque
1936	création de l'AOC Blaye rouge
1938	création de l'AOC Premières Côtes de Blaye
1937	citadelle classée Monument Historique
1987	création du Conservatoire de l'estuaire - création de la Maison du vin de Blaye
1991	acquisition de l'île Nouvelle par le Conservatoire du littoral
2000	transfert de l'Etat à la commune de la zone du bastion du port
2004	ensemble urbain et paysager de Blaye classé « Site Majeur d'Aquitaine »
2005	ouverture du nouveau ponton d'accostage de Blaye - mise à l'étude de l'aménagement de la zone du bastion du port, entre ponton et remparts, pour favoriser l'accueil des touristes (capitainerie, restaurants, guinguettes)

13

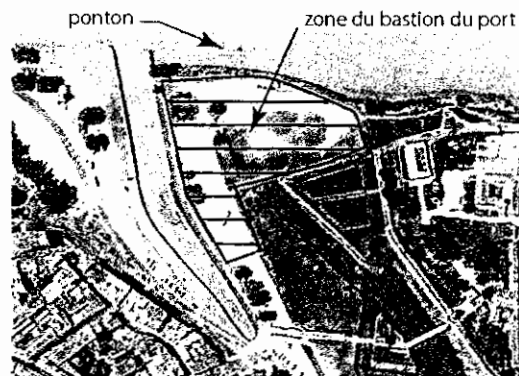
MAISON DU
VIN DES
PREMIÈRES
CÔTES DE BLAYE



250 crus à découvrir
11, cours Vauban
33390 BLAYE
tél. 05 57 42 91 19



BLAYE "Village Ancien" :
périmètre "Village Ancien" bénéficiant de l'Aide Communale au Ravèlement



LES APPELLATIONS DU BLAYAIS

5500 ha, 90% de l'encépagement en rouge, 800 viticulteurs

AOC Blaye rouge: cette appellation, créée en 1936 et remise au goût du jour en 2000, répond aux critères les plus exigeants. Seules 24 propriétés y ont accédé pour le millésime 2000.

AOC Premières Côtes de Blaye rouge

AOC Premières Côtes de Blaye blanc

AOC Côtes de Blaye blanc

AOC Blaye blanc

Une renaissance : les Crus Bourgeois des Premières Côtes de Blaye

Apparue pour la première fois pour le Blayais en 1868 dans le Cocks et Féret, la "bible" des vins de l'époque, la mention "Crus Bourgeois" dans le Blayais était tombée dans l'oubli.

Fort de cette antériorité, et souhaitant par la même afficher leurs efforts qualitatifs, certains vigneron ont exhumé cette tradition, jusqu'ici réservée au Médoc. Le Syndicat des Crus Bourgeois des Premières Côtes de Blaye est né en 1990.

Aujourd'hui, douze châteaux arborent cet insigne soumis à une charte en cinq points : chaque propriété doit exploiter au moins 5 hectares élever le vin en barriques de chêne, mettre en bouteilles exclusivement au château, ne commercialiser le vin que 18 mois après la récolte et disposer d'une structure d'accueil pour les visiteurs.

RUINES DE LA BASILIQUE ST ROMAIN

Blaye, ville d'histoire et de légende...

Romain évangélise la région au IV^e siècle. A sa mort, il est enterré dans un petit édifice chrétien. Le sanctuaire vénéré par les Blayais et les voyageurs devient basilique, puis abbaye, et de nombreuses personnalités se font enterrer à ses côtés.

Charlemagne ayant nommé son neveu Roland Comte de Blaye, celui-ci meurt à Roncevaux, dans les Pyrénées, le 15 août 778, après une terrible bataille livrée contre les Sarrasins. L'Empereur transporte sa dépouille jusqu'à Blaye et l'inhume aux côtés de ses compagnons Turpin et Olivier, en la crypte de l'Abbaye Saint-Romain, dans un sarcophage de marbre blanc, son épée Durendal placée au-dessus de sa tête et son olifant à ses pieds.

Par la suite, les pèlerins en route vers Saint-Jacques de Compostelle se recueillent sur les tombes de Saint-Romain et Roland de Roncevaux.



Inventaire des Zones Naturelles d'Intérêt Ecologique Faunistique Floristique (Région Aquitaine)

ESTUAIRE DE LA GIRONDE (type 1) (date de description: 1978 - 1986)

(Superficie : 49700 ha 0 - 5 m)

Zone d'échanges présentant une faune et une flore originales (eusyèce). En ce qui concerne l'avifaune, l'estuaire est un couloir migratoire important (limicoles, et canards en particulier), ainsi qu' une zone d'alimentation. Il s'agit également d'une zone migratoire pour les poissons, dont certains sont protégés (esturgeons ...), ainsi que d' une zone de frayère et d'alimentation.

RIVE OCCIDENTALE DE L'ILE BOUCHAUD et DE L'ILE NOUVELLE (type 2) (date de description: 1990)

(Superficie : 64 ha 2 - 4 m)

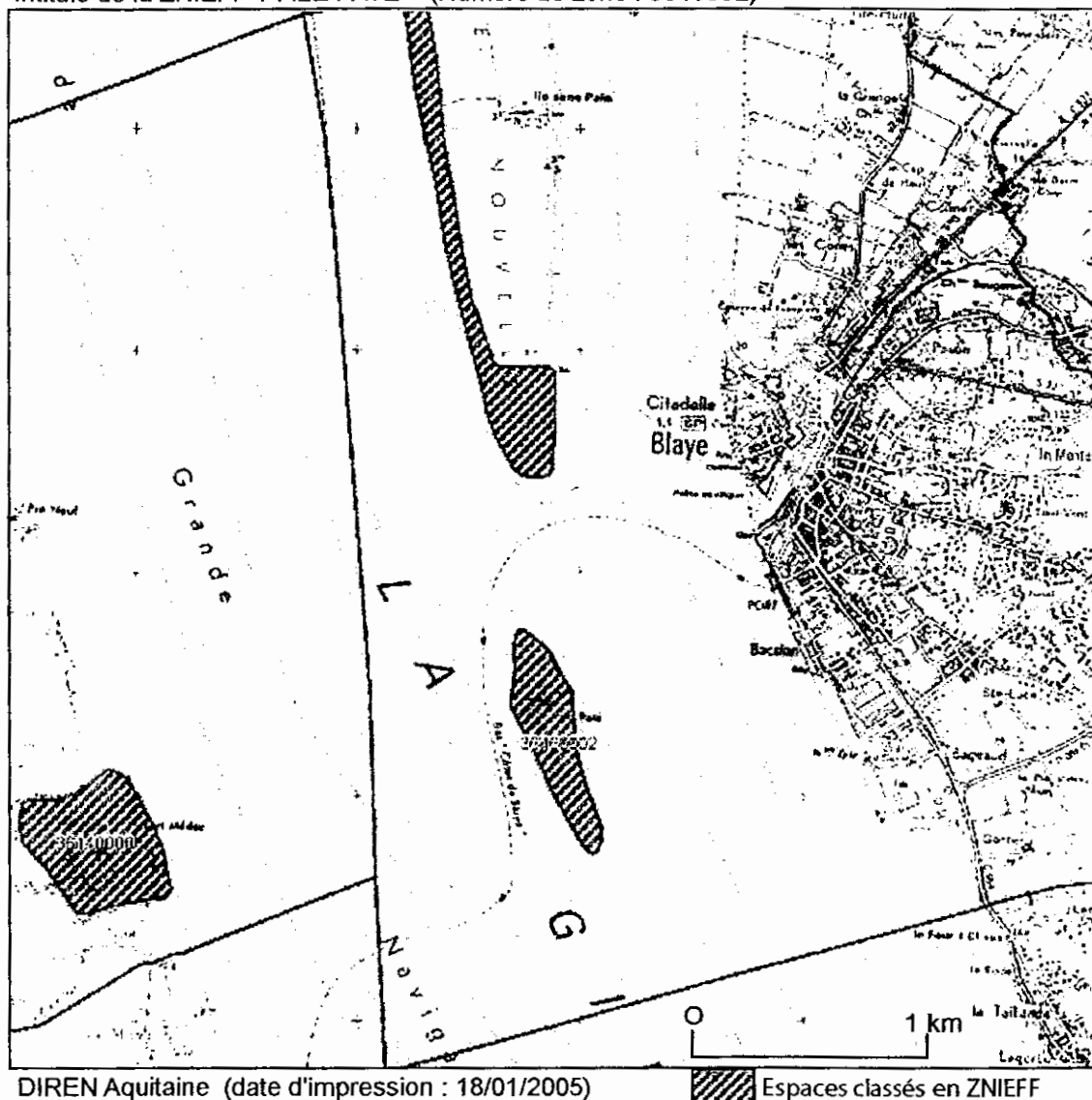
La rive occidentale de l' Ile Nouvelle est constituée par un schorre relativement étroit mais qui présente de fortes potentialités pour l'avifaune aquatique. Les boisements hygrophiles situés au sud constituent une zone de nidification du Milan noir.

ILE PATE (type 2) (date de description: 1990)

(Superficie : 18 ha 4 - 0 m)

La diversité des associations végétales (boisements de grands arbres, friches, milieux humides) en fait une zone aux potentialités particulièrement fortes pour l' avifaune.

Intitulé de la ZNIEFF 1 : ILE PATE (Numéro de zone : 3640002)



Conservatoire du littoral : ILE NOUVELLE

Période d'acquisition : 1991

Surface : 265 hectares (longueur 5km700 - largeur variable, 700 mètres au maximum).

Nombre d'actes d'acquisition signés : 1

Commune : Blaye, St-Genès-de-Blaye (33)

Nom du gestionnaire : Conseil Général de Gironde

L'île Nouvelle semble impénétrable et couverte d'un boisement humide aux allures de mangrove au sud. L'intérieur de l'île contraste par le caractère maîtrisé et policé de parcelles agricoles. L'île est aujourd'hui abandonnée mais le village résonne encore de la vie qu'il abritait jusque dans les années 60.



Le bac Blaye-Lamarque assure la liaison entre la rive droite de la Gironde et sa rive gauche dans le Médoc. Durée de la traversée, environ 30 minutes. Premier départ de Blaye à 7h30, avec un départ toutes les 90 minutes jusqu'à 19 heures, et même 21h le samedi et le dimanche.

L'ASPERGE DU BLAYAIS



Sa qualité incomparable provient de la spécificité du terroir. Le sol léger et aéré se réchauffe facilement au contact du soleil et donne de belles asperges, très précoces, d'une exceptionnelle blancheur et d'une très grande tendreté. Cette douceur et cette tendreté sont mis en avant dans une démarche Label Rouge. Triées, talonnées et calibrées, les asperges sont ensuite lavées et rafraîchies. Moins de 6 heures après leur cueillette, les asperges sont conditionnées en un temps record afin de garder toute leur fraîcheur.

Source : Communauté de communes du canton de Blaye

Les « praslines » de Blaye

Blaye est célèbre pour ses « praslines », inventées par le cuisinier du maréchal de Plessis-Praslin le 14 décembre 1649, à l'occasion d'un banquet offert aux jurats de Bordeaux. La recette des « praslines de Blaye » a été récemment reprise par les confiseurs de la ville et par ceux de Bordeaux.

Source : Aquitaine, Guide Bleu (Hachette)

La production de **Jonc** dans le Nord-Blayais existe depuis fort longtemps. C'est la seule région productrice de France (et peut-être même d'Europe !) et 800 hectares de marais sont plus ou moins régulièrement exploités dans ce but. Plus de 95% de la production est destinée au liage des vignes.

L'**Anguille** (*Anguilla anguilla*) est exploitée aussi bien au stade alevin (civelle) qu'au stade subadulte (le stade adulte reproducteur ne se rencontrant qu'en Atlantique lors de la migration vers la mer des Sargasses). L'anguille est une ressource halieutique de tout premier ordre au niveau local, national et européen. Dans l'estuaire de la Gironde, c'est essentiellement la civelle, ou "pibale", qui fait l'objet d'une pêche importante entre novembre et mai.

L'**Alose vraie** (*Alosa alosa*), ou **Grande alose** est relativement abondante malgré la restriction de son aire de reproduction (obstacles, destruction de frayères).

Les lamproies :

La **Lamproie marine** : la durée importante de sa vie larvaire la rend sensible aux pollutions. La **Lamproie fluviatile** ou Lamproie de rivière, plus petite, serait fortement braconnée sur certains affluents de l'estuaire de la Gironde.

Conservatoire de l'estuaire



Le circuit de l'Estuaire

vous mènera à des destinations insolites et variées, tout du long de "la Route Verte" en descendant de Royan, "la Route de la Corniche" en Haute Gironde, et "la Route des Châteaux" en Médoc. Pour mieux le découvrir, demandez votre "Pass Estuaire" dans un des sites touristiques de l'Estuaire, un guide en 5 parcours thématiques avec 38 sites à tarif préférentiel et 5 sites gratuits.

L'esturgeon et le caviar de Gironde



Jusqu'aux années 1960, l'esturgeon, qui remonte chaque printemps l'estuaire pour aller frayer en eau douce, était considéré par les pêcheurs blayais comme le poisson-roi. En effet, il est à l'origine d'un produit de luxe, le caviar, objet d'une forte spéculation depuis 1920. Après la Seconde Guerre mondiale, près de 1500 esturgeons étaient capturés au filet tramail chaque année, ce qui permettait d'obtenir plus de 3 t de caviar, soit le tiers de la consommation nationale. A partir de 1965, l'esturgeon, pêché trop intensivement, s'est considérablement raréfié (3 captures en 1979!), et sa pêche a été définitivement interdite en 1981 pour favoriser la reconstitution de l'espèce... s'il n'est pas déjà trop tard!


Source : Aquitaine, Guide Bleu (Hachette)

Le Conservatoire de l'Estuaire de la Gironde

- association (regroupant 38 communes de l'estuaire, 3 communautés de communes, 58 associations)
- compétences: informer, sensibiliser et favoriser des rencontres autour d'un thème, l'estuaire.
 - centre de diffusion de documents : plaquette de vulgarisation - actes des colloques
 - centre de documentation (en cours de constitution) et d'exposition
 - centre de conférences (environnement, patrimoine historique, activités humaines liées à l'estuaire)
 - centre d'animation pédagogique
- conseil scientifique et technique (40 membres)



Citadelle de Blaye



Vignoble en amont de Blaye




Photo : Jacques Thomas
Ed. Combiere - Mâcon

BLAYE




Berge en aval de Blaye



Carret en aval de Blaye



Crevettier



Gabare "Deux Frères"

