

**LIEUX ET ÉDIFICES CONCERNÉS PAR L'ITINÉRAIRE TOURISTIQUE***(Source : Office de Tourisme)*

**Place Raymond VII** : lieu des origines, la colline de la Redoute offre un point de vue sur la ville de Beaucaire et son proche environnement.

**Rue de la République** : elle était l'artère principale conduisant au Champ de Foire. Le long de cette artère s'élèvent encore quelques uns des plus beaux hôtels particuliers des XVII et XVIIIème s.

**Place de la République** : plus ancienne place de la ville, au débouché des axes routiers antiques. Entourée d'élégantes arcades voutées où autrefois se traitaient les affaires. Au centre, statue du Drac, monstre légendaire qui vivait dans le Rhône, se nourrissant de chair humaine.

**Rue Roquecourbe** : tout au long de la rue, immeubles dont les rez-de-chaussée servaient d'entrepôts au XVIIIème s.

**Porte Roquecourbe** : 1750. Seule porte encore visible aujourd'hui donnant sur le Rhône.

**Digue de la Banquette** : 1850. D'une hauteur de plusieurs mètres, elle était destinée à protéger la ville des crues du fleuve. Point de vue sur le Pré (lieu de la Foire aux XVII et XVIIIème s., planté d'arbres en 1775 ; au fil des XIX et XXème s., il a accueilli de nouveaux équipements : arènes, casino, centre nautique de loisirs) et le Château.

**Rue des Bijoutiers** : rue occupée par des négociants suisses de l'horlogerie et la joaillerie jusqu'au XIXème s.

**Église Notre-Dame des Pommiers** : 1734-1744. Remplace une église romane du XIIème s. devenue trop petite.

**Hôtel de Ville** : 1679-1683. Seul Hôtel de Ville en France construit sur ordre du Conseil d'État du Roi, il était à l'origine presque entièrement consacré au Bureau de Conservation des Privilèges de la Foire.

**Les halles** : architecture métallique et de pierre. Fin du XIXème s.

**Église Saint-Paul** : ancienne chapelle du couvent des Cordeliers. Façade et portail du XIVème s.

**Quai du Général de Gaulle et canal du Rhône à Sète.**

Le canal arrive à Beaucaire en 1804 et la jonction avec le Rhône est accomplie en 1811. Le long du canal, portes et remparts sont abattus cédant la place à des bâtiments à arcades dévolus au commerce. Le long du nouveau port fluvial s'installent les premières industries agro-alimentaires, aujourd'hui remplacées par les activités liées au tourisme fluvial.

**ÉDIFICES CONCERNÉS PAR L'ITINÉRAIRE TOURISTIQUE**


Le Château

*Photo - dépliant Office de Tourisme*

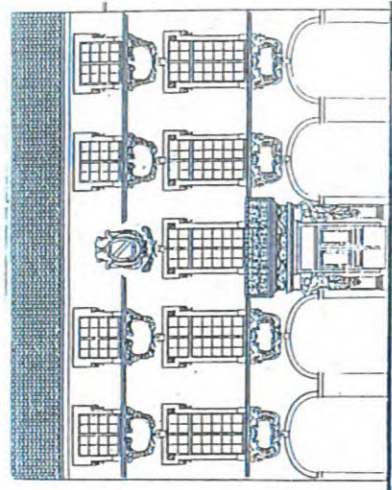
Notre-Dame des Pommiers

*Photos : in M. Contestin :  
La Foire de Beaucaire*

L'Hôtel de Ville



ÉDIFICES CONCERNÉS PAR L'ITINÉRAIRE TOURISTIQUE

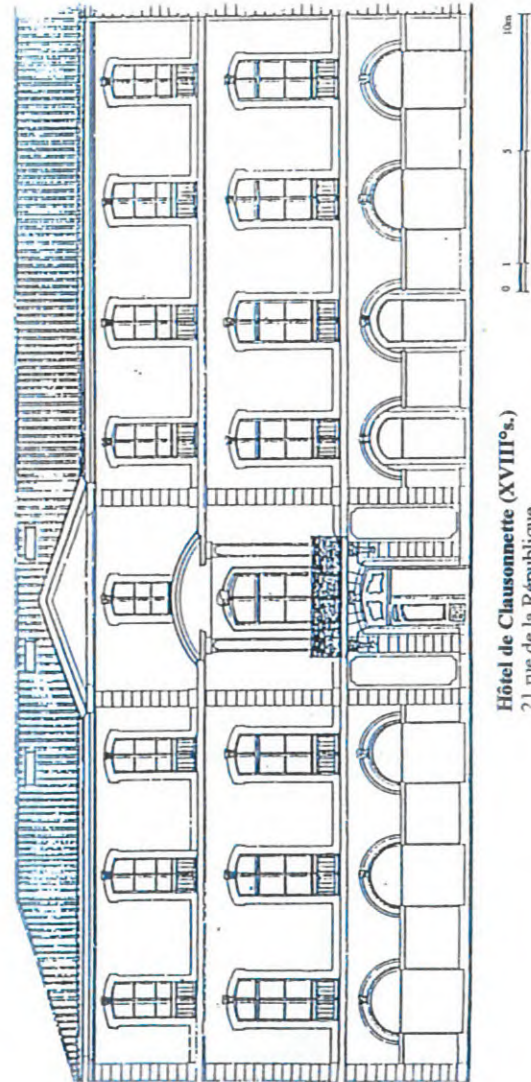


Hôtel de Marguillier (XVII<sup>e</sup>s.)  
23 rue de la République



Dessins : A. Méliassin.

Photos : auteur



Hôtel de Clausonnette (XVIII<sup>e</sup>s.)  
21 rue de la République



ÉDIFICES CONCERNÉS PAR L'ITINÉRAIRE TOURISTIQUE



Porte Roquecourbe



Saint-Paul : portail d'entrée


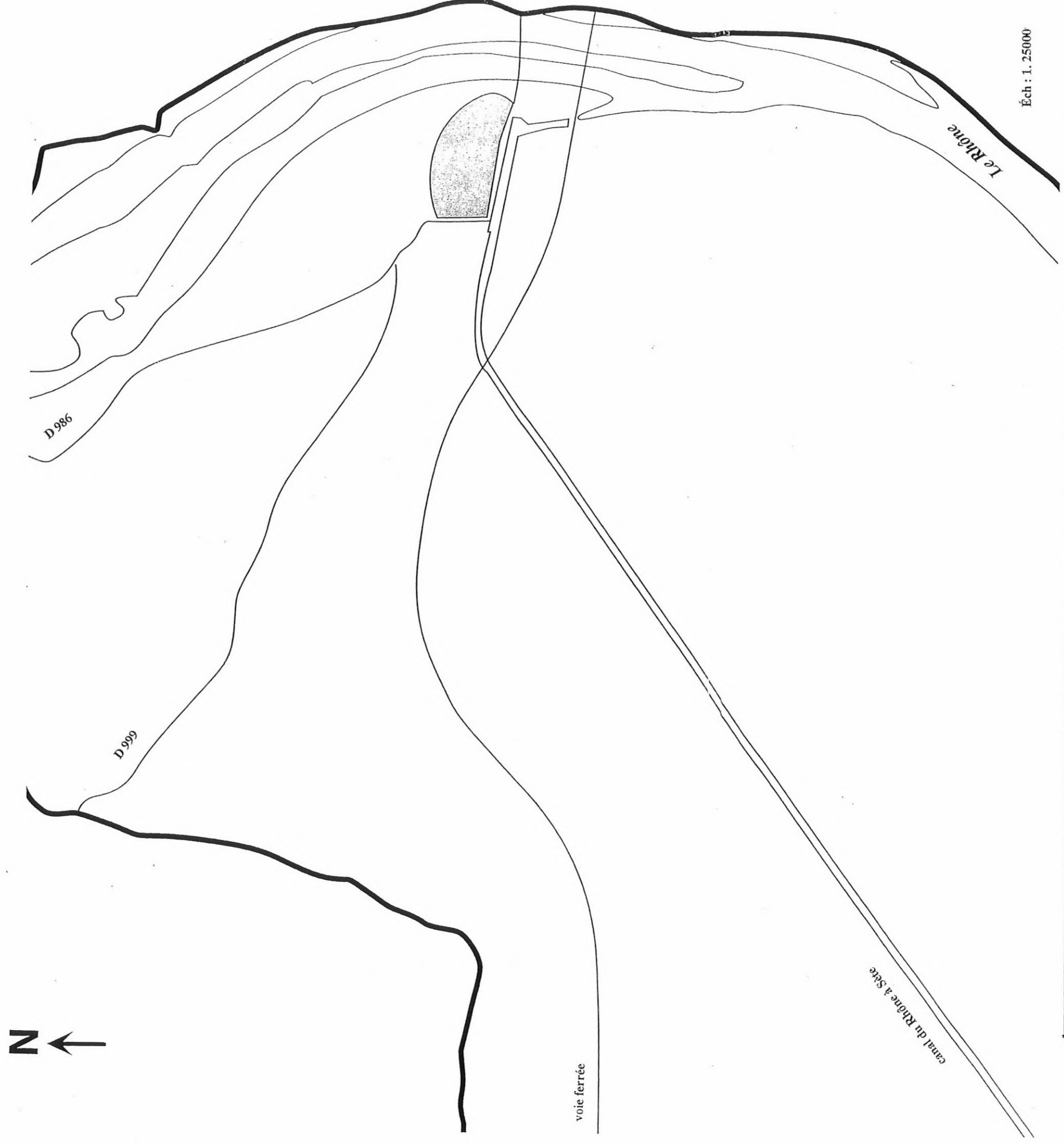
Photos : auteur



Maison rue Roquecourbe

un exemplaire est à rendre avec la copie

Éch : 1. 25000



un exemplaire est à rendre avec la copie

Éch : 1 : 25000



Légende