

Tour abbatiale de Saint-Amand-les-Eaux (17^{ème} siècle).

Cette tour baroque de 82 m de haut abrite désormais le musée de la faïence amandinoise, où sont exposées 300 pièces issues des manufactures locales.



Echevinage de Saint-Amand-les-Eaux.

Ancienne entrée principale de l'abbaye construite en 1632 dans le goût de la Renaissance flamande devenue échevinage. Les 48 cloches du carillon y sont jouées quotidiennement.



Moulin de Saint-Amand

Môle de Maulde, fortin stratégique renforcé en 1936 pour faire partie de l'extension de la Ligne Maginot Nord.



ANNEXE 4 : Eléments patrimoniaux de la CAPH.

Le bateau L'Eurêka.

Venez explorer à bord du bateau L'Eurêka, l'Escaut et le Val de Sensée. Depuis Bouchain, des haltes agrémenteront votre circuit : brasserie La Choulette, dentelles de Caudry, bêtises de Cambrai...



Musée d'Histoire locale d'Ostrevant à Bouchain.

Dans le cadre de la Tour d'Ostrevant, datant du 13^{ème} siècle, le musée retrace l'histoire de la ville, de ses fortifications jusqu'aux combats de la seconde guerre Mondiale, pendant laquelle Hitler s'est rendu à Bouchain.

Mémorial de la Bataille de l'Escaut à Bruille-Saint-Amand, où 231 soldats trouvèrent la mort en 1940.

Musée d'Archéologie et d'Histoire locale à Denain.

Ce musée propose de retracer l'histoire du Denaisis de l'Antiquité à nos jours en passant par la Bataille de Denain (1712).

Les temps forts du territoire :

- Festival de l'eau avec concerts, spectacles, manifestations sportives.
- Course cycliste de Paris Roubaix le 2^{ème} dimanche d'avril.
- Grand carnaval de printemps à Denain le lundi de Pâques.
- Journées des villes fortifiées à Bouchain le dernier week-end d'avril.
- Médiévales de Bellaing le 2^{ème} week-end de septembre.
- Course des Terrils à Raismes le dernier dimanche de septembre. Courses à pied proposées par le PNR Scarpe-Escaut sur les terrils.

Trouée d'Arenberg lors du Paris-Roubaix



Le Parc d'attractions Le Fleury

Parc d'attractions familial spécialisé pour les 2-12 ans, le Fleury vous propose de nombreuses attractions : Petit train, rodéo, manèges, toboggans aquatiques, patageoires, mini golf, pédalos, aquascooters, baby Ploof, des structures gonflables, des plaines de jeux... Une ferme, une grange et même un souffleur de verre...

A Hordain : La Choulette

Les propriétaires de cette brasserie vous feront partager l'art de sélectionner les malts et les houblons et vous dévoileront les secrets de fabrication de leur bière (brassage, fermentation, embouteillage). Une exposition retrace l'histoire des fermes brasseries du Pays d'Ostrevant.

B.T.S. – A.G.T.L. SUJET
E3 – Analyse de l'espace territorial
Session 2009 Page 7/17

ANNEXE 4 bis

Source globale : Guide Touristique de la Porte du Hainaut, 2006.



Théâtre de Denain.

Achévé en 1912, inscrit à l'inventaire supplémentaire des Monuments Historiques depuis 2000.

Géant Cafougnette lors du Carnaval de Denain




Remparts de Bouchain, modernisés par Vauban.



Eglise Sainte-Barbe de La Sentinelle (19^{ème} s).

Ancien édifice minier transformé par la Compagnie des Mines en une église dédiée à Sainte Barbe, patronne des mineurs.

Avec le coron en brique qui lui est attenant et toujours habité par des retraités des Houillères, elle constitue un ensemble minier bien conservé.



Cense de Lieu-Saint-Amand. Ferme typique du Hainaut, à cour fermée.



B.T.S. – A.G.T.L.
E3 – Analyse de l'espace territorial
Session 2009

Sites culturels et équipements les plus visités dans la CAPH

Source : CAPH.

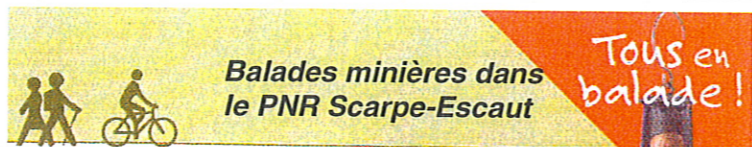
Nombre de visiteurs	2003	2002
Forêt domaniale de Raismes-Saint-Amand-Wallers (estimation)	1 000 000	1 000 000
Casino de Saint-Amand-les-Eaux	713 429	781 995
Base de loisirs de Raismes (estimation)	250 000	250 000
Complexe de loisirs Le Fleury, Wavrechain-sous-Faulx	239 178	238 974
Thermes de Saint-Amand-les-Eaux (curistes)	6 850	6 589
Site minier d'Arenberg (estimation)	3 500	4 000
Musée municipal de Denain (estimation)	2 500	2 500
Musée de la Tour d'Ostrevant, Bouchain (estimation)	800	850

ANNEXE 5

Sites culturels et équipements de loisirs les plus visités dans la région Nord-Pas-de-Calais

Source : CRT.

Nombre de visiteurs	2003	2002
Loisinord, Noeux-les-Mines (toutes activités confondues)	620 000	640 000
Casino du Palais, Le Touquet	540 000	540 000
Centre de la mer Nausicaà, Boulogne/Mer	533 274	624 965
Parc de loisirs Bagatelle, Berck/Mer	381 350	365 599
Parc de loisirs Sportica, Gravelines	346 143	407 227
Mémorial de Vimy	294 818	275 357
La Piscine - Musée d'Art et d'Industrie, Roubaix	170 236	212 556
Palais des Beaux-Arts, Lille	147 814	263 225
Centre historique minier, Lewarde	143 769	161 712
Musée Matisse, Le Cateau-Cambrésis (ouvert en novembre 2002)	113 600	28 054



Balades minières dans le PNR Scarpe-Escaut

Tous en balade!

Le cavalier minier Somain-Péruwelz (dans sa partie réhabilitée entre Bruay-sur-Escaut et Péruwelz) 15 km - 1h30

+ itinéraire entretenu rejoignant le site de Raismes

Ancienne voie ferrée minière (créée en 1835 et fermée en 1963), aujourd'hui réhabilitée en itinéraire de découverte sur la portion située entre Bruay-sur-Escaut et Péruwelz (Belgique), le cavalier Somain-Péruwelz est l'épine dorsale permettant le liaisonnement des sites miniers. Cet itinéraire, entièrement sécurisé peut être emprunté par les randonneurs pédestres comme par les cyclistes. Il fait également l'objet d'un travail d'artistes et d'animation culturelle avec les habitants.

le circuit de la Mare à Goriaux à Wallers n°39 6,5 km - 1h35

Ce sentier permet d'effectuer le tour de la Mare à Goriaux, réserve biologique domaniale (cf. page 25), issue de la réunion de trois anciens étangs d'affaissement.

les circuits de Sabatier à Raismes
la forêt 1,6 km - 30 mn ;
l'étang 2,3 km - 1h ;
le terril 3,4 km - 1h30

Trois circuits permettent de visualiser plusieurs aspects de l'activité minière. En effet, le site Sabatier concentre sur un espace restreint l'accès à un terril recolonisé, un étang d'affaissement, la possibilité d'apercevoir un chevalement et la cité du Pinson, le tout au cœur de la forêt domaniale de Raismes - Saint-Amand - Wallers. Une visite à la Maison de la Forêt permet également de mieux connaître les spécificités de ce milieu.



À proximité des agglomérations de Valenciennes, Douai et Lille, 48 communes du département du Nord forment le territoire du Parc Naturel Régional Scarpe-Escaut.



Ces communes, rurales ou périurbaines, ont décidé de s'engager solidairement dans une démarche intercommunale pour affirmer leur identité et bâtir un projet de développement valorisant leur patrimoine naturel et culturel. Sept communes urbaines se sont associées à la vie du Parc. À l'est, ce territoire épouse la frontière avec la Belgique qu'il dépasse en formant avec le Parc naturel des Plaines de l'Escaut le Parc naturel transfrontalier du Hainaut. De nombreux cours d'eau parcourent ce plat pays de 43.000 hectares, cadre de vie agréable pour ses 160.000 habitants.

le circuit des terrils à Raismes n°10 12 km - 1h40

Mis en place à l'initiative de l'ONF, ce circuit offre pour la première fois la possibilité aux cyclistes de gravir les grands terrils (terrils du Lavoisier Rousseau et du site Lagrange), ce qui procure une vue originale sur l'ensemble de l'arc minier.

le circuit des mineurs à Raismes n°9 5 km - 45 mn

Petit circuit de 45 mn au départ de la base de loisirs de Raismes, qui chemine au pied du terril Sabatier (cf. page 22) et du chevalement et contourne un deuxième terril en traversant les jardins aquatiques (petits étangs d'affaissement).

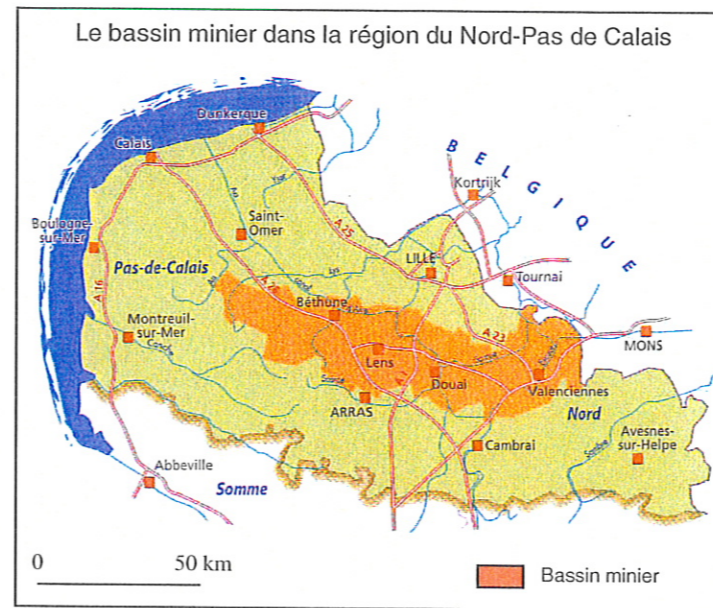
le circuit La falle emprise à Bellaing n°11 10 km - 1h30

Au départ du centre de Bellaing, ce circuit permet, en fin de parcours, de traverser le carreau de fosse (cf. page 10) et le hameau d'Arenberg (cf. page 14), un des plus animés au temps de l'exploitation minière.

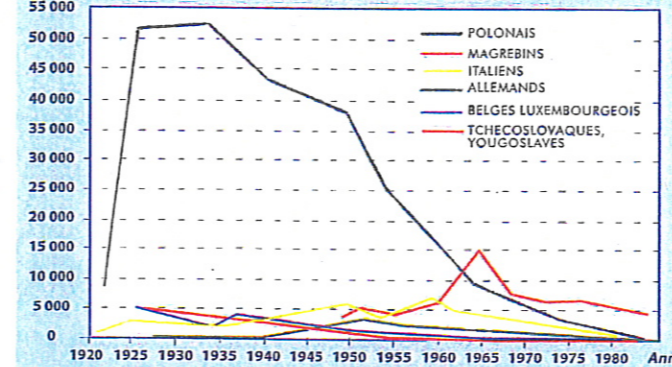


Source : PNR Scarpe-Escaut.

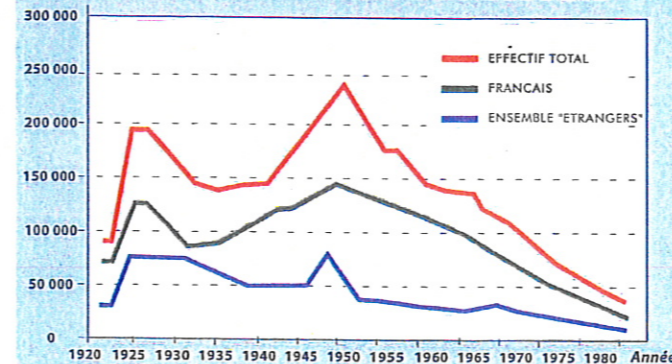
ANNEXE 6



LES PRINCIPALES NATIONALITÉS DE MINEURS EN NORD-PAS DE CALAIS



EFFECTIF DES MINEURS EN NORD-PAS DE CALAIS



Source : Annexe cartographique du dossier de candidature BMU.

Chronologie de l'histoire minière du Denaisis.

(en italique concernant le bassin minier hors Denaisis)

- 1720 : Première veine de charbon découverte à Fresnes-sur-Escaut dans le Valenciennois.
- 1757 : Création de la Compagnie des mines d'Anzin (Valenciennois), première compagnie minière du Nord.
- 1828 : Découverte de la houille à Denain.
- 1835 : Apparition des tout premiers coronas du bassin minier à Denain.
- 1850 : Essor économique régional grâce à l'exploitation minière.
- 1884 : Emile Zola visite les mines de Denain, descend au fond de la fosse Renard où Jules Mousseron, le poète mineur, travailla 46 ans. Un an plus tard, il publie *Germinal*.
- 1903 : Début de l'exploitation de la fosse d'Arenberg.
- 1906 : 1099 mineurs morts à Courrières (Lensois) dans un coup de grisou.
- 1913 : 67 % du charbon national est produit dans le Nord-Pas de Calais.
- 1946 : Nationalisation de l'exploitation minière du Nord-Pas de Calais avec la création des Houillères du Nord-Pas de Calais.
- 1948 : Fermeture de la fosse Renard, dernier puits de Denain.
- 1952 : 9 mineurs morts dans un coup de poussières à Louches.
- 1960 : Début du déclin de l'activité minière.
- 1989 : Fermeture de la dernière fosse du Valenciennois à Wallers.
- 1990 : Fermeture du dernier puits du bassin minier du Nord-Pas de Calais à Oignies dans le Lensois.
- 1993 : Sortie du film *Germinal* de Claude Berri, tourné sur le site de Wallers-Arenberg, classé la même année à l'inventaire supplémentaire des monuments historiques.